




ZASAŽENÉ POZEMKY:

Číslo	Parcelní číslo	Katastrální území	Způsob využití	Druh pozemku	Výměra [m ²]	Zábor [m ²]	Vlastnické právo (podíl)/právo hospodařit
I.	1111	Červené Janovice	silnice	ostatní plocha	10910	100	Středočeský kraj
II.	198/8	Červené Janovice	-	orná půda	13646	15	Kostkan Jiří (4/6) Kutílek Karel (1/6) Škopek Vlastimil (1/6)
III.	1114	Červené Janovice	-	orná půda	338	6	Obec Červené Janovice

SOUSEDNÍ POZEMKY:

Číslo	Parcelní číslo	Katastrální území	Způsob využití	Druh pozemku	Výměra [m2]	Vlastnické právo (podíl)/právo hospodařit
1.	182	Červené Janovice	-	orná půda	3913	Římskokatolická farnost Červené Janovice
2.	180	Červené Janovice	-	orná půda	1313	Bednář Josef
3.	171/2	Červené Janovice	koryto vodního toku	vodní plocha	180	Zelená Marie Mgr. Zelený Josef
4.	176/2	Červené Janovice	-	orná půda	7695	Sedláček Miroslav

-  POZEMKY VE VLASTNICTVÍ STŘEDOČESKÉHO KRAJE
-  OSTATNÍ POZEMKY

Číslo zakázky: 201728.3	HIP: Ing. Jiří Sobol	 FORVIA CZ, s.r.o. IČO:02992485, DIČ:CZ02992485, Kolínská 1, 290 01 Poděbrady - Kluk
Schválil: Ing. Jiří Sobol	Zodp. projektant: Ing. Jiří Sobol	
Tech. kontrola: Ing. Pavlína Nykodémová	info@forvia.cz	
	Vypracoval: Ing. Pavel Keřka	
	kerka@forvia.cz	

Objednatel:	KSÚS, Zborovská 11, Praha 5	Katastr:	Červené Janovice	Kraj:	Středočeský
Akce:	Propustek Červené Janovice III/0172 km 0,715	Datum		Stupeň	
		02/2019		PDPS	
Objekt:	----	Souprava		Č. přílohy	
				D3	
Příloha:	ZÁBOROVÝ ELABORÁT	Měřítko: 1:250			